

新宿区道の廃道に伴う道路封鎖のお知らせ

神宮外苑地区第一種市街地再開発事業(2023年2月に東京都知事より施行認可済。以下「本再開発」という。)において、本再開発エリア内の新宿区道の付け替えを、今後、段階的に行う予定です。

新宿区より廃道が告示された道路は右図赤色で示す範囲であり、2025年2月28日に道路封鎖を行います。また、道路封鎖後、交差点の改修工事(信号機の停止、横断歩道等の撤去・移設)やスタジアム通りの線形変更工事等を順次実施します。これらに伴い、周辺の歩行者動線及び車両動線が変わるため、添付別紙のとおりご案内いたします。

本再開発においては、ラグビー場、野球場、中央広場などの段階建て替え・整備を計画しており、新たな新宿区道は新神宮球場等の整備後の2034年頃を目安に整備される予定です。

なお、本再開発では段階的にスポーツ施設等の整備を行い、歩行可能エリアが増加します。完成後は、これまでよりもオープンスペースは増加し、自由に往来できる場所も増えることで、ご利用者の皆様にとって安全で回遊性の高くなる計画としております。

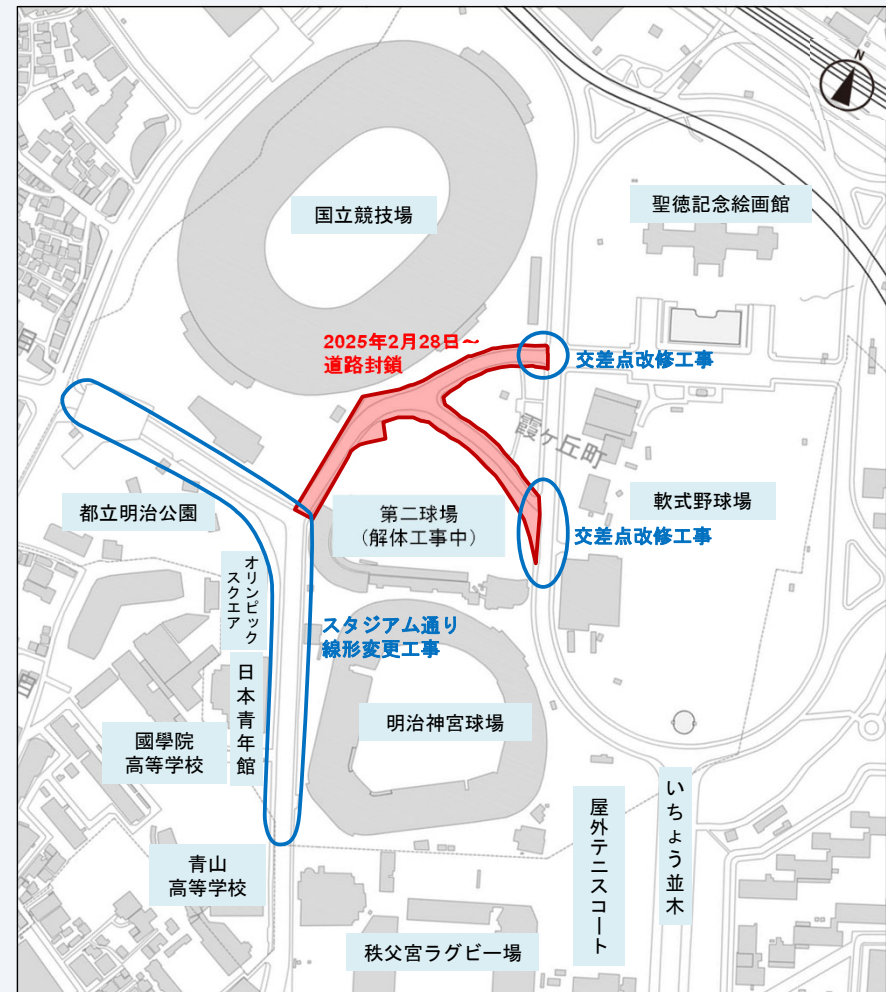
近隣地域の皆様におかれましては、本再開発期間中、ご不便をおかけいたしますが、ご理解を賜りますようお願いいたします。

神宮外苑地区第一種市街地再開発事業
代表施行者 三井不動産株式会社

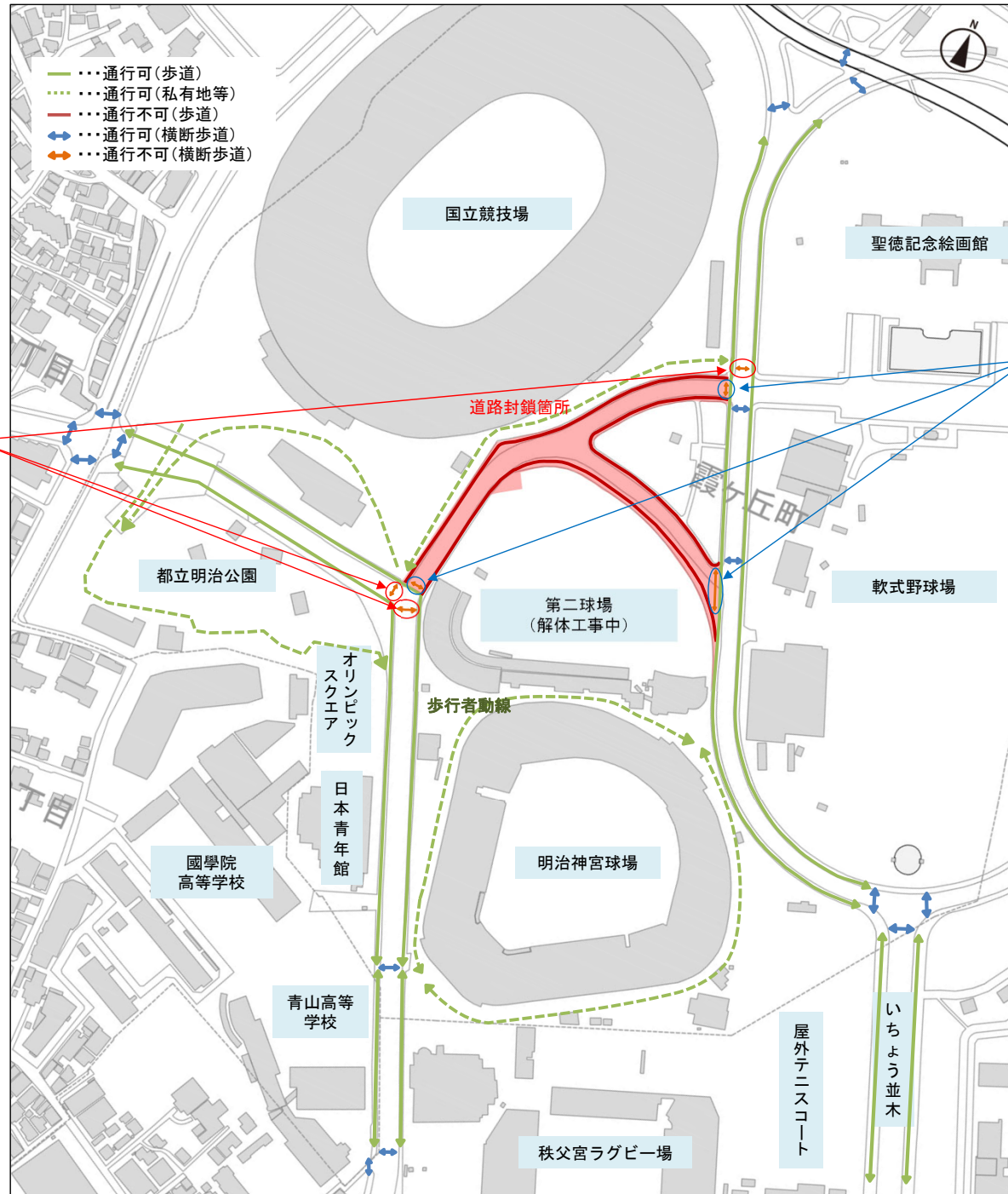
【お問い合わせ先】
神宮外苑地区まちづくり準備室
03-6695-0539
受付時間:9:00~18:00(平日)

赤色で示す道路が封鎖される範囲です。
封鎖後は、車両・歩行者の通行ができませんので、
添付別紙のとおり迂回ルートをご利用ください。

道路封鎖日:2025年2月28日(金)(予定)



歩行者動線について

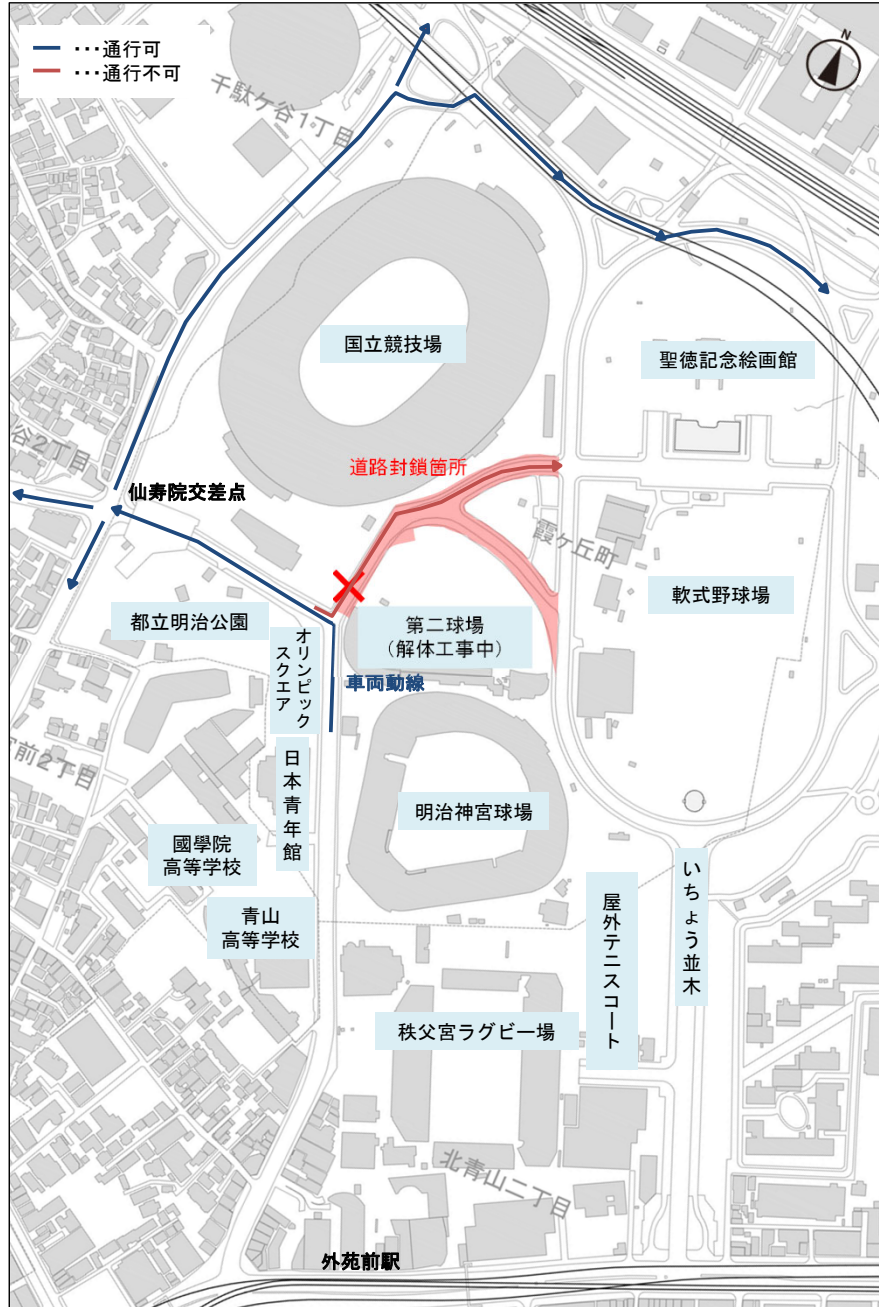


横断歩道・信号が撤去され、横断ができなくなります。

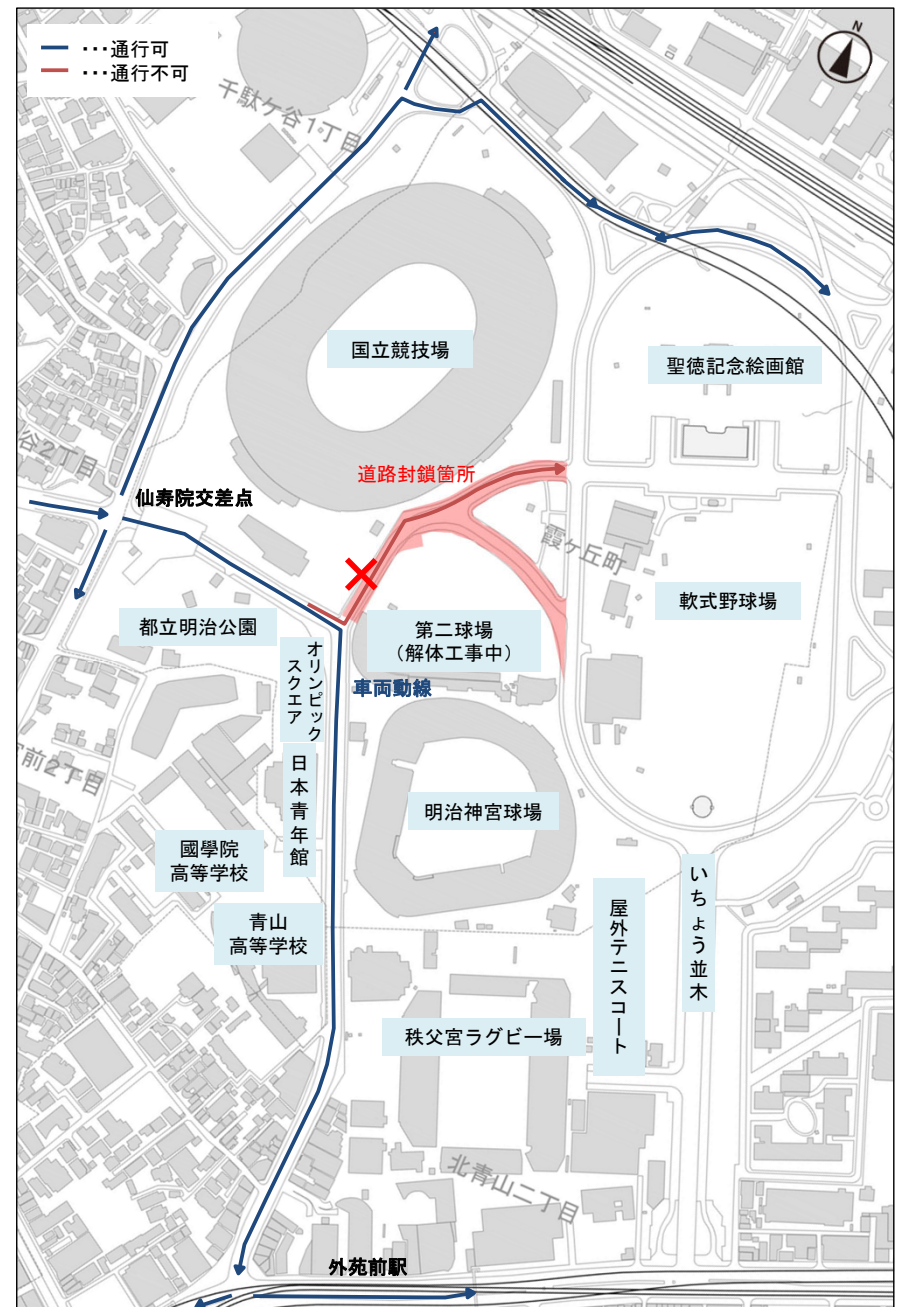
横断歩道・信号は撤去されますが、横断可能です。

車両動線について①

スタジアム通り外苑前駅方面から

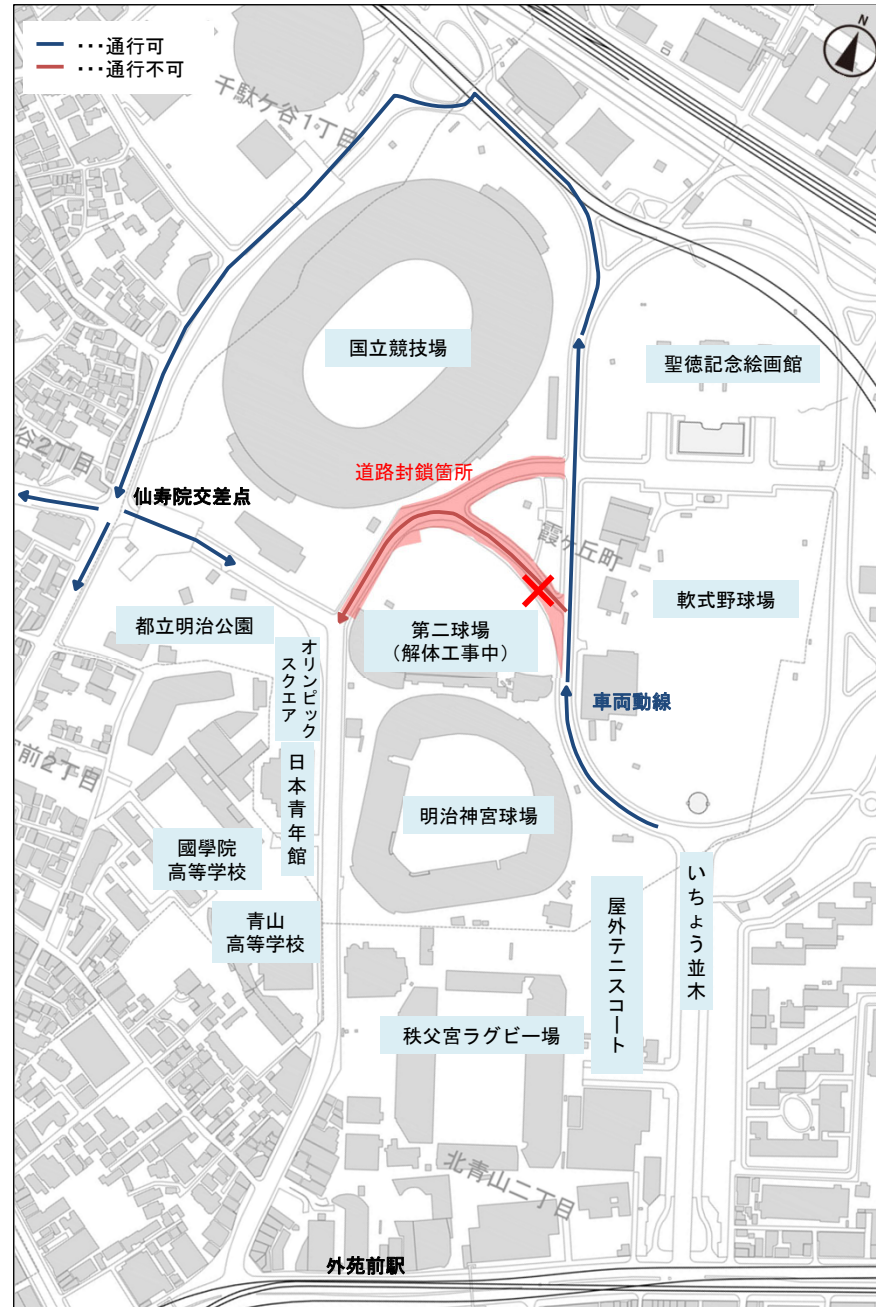


スタジアム通り仙寿院交差点方面から



車両動線について②

いちよう並木・円周道路方面から



今後の計画について

